



BOLETIM DIÁRIO DE FOCOS DE CALOR

Data: 19/09/2017

SEMAR
Secretaria Estadual
de Meio Ambiente e
Recursos Hídricos

COMITÊ ESTADUAL DE PREVENÇÃO E
COMBATE A INCÊNDIOS FLORESTAIS E
CONTROLE DE QUEIMADAS



Este boletim foi elaborado com base nas informações disponíveis na página do site do INPE. www.inpe.br/queimadas



Luiz Henrique Sousa de Carvalho - Ziza Carvalho

Secretário de Estado do Meio Ambiente e Recursos Hídricos

Carlos Antônio Mora Fé

Superintendente de Meio Ambiente/SEMAR-PI

Coordenador Técnico do PROCERRADO-PI

Carlos Eduardo da Silva

Coordenador de Prevenção e Combate aos Incêndios Florestais e Controle de Queimadas/SEMAR-PI

Samuel Campêlo de Vasconcelos Maia

Consultor Individual Especialista em Prevenção e Combate a Incêndios Florestais PROCERRADO-PI

SEMAR

Secretaria do Meio Ambiente e Recursos Hídricos do Estado do Piauí
Rua 13 de maio, nº 307, Centro/Norte, 5º andar, CEP.: 64001-150 Teresina-PI
Tel.: (86) 3216-2038/2039/2040 – email: secsemar@semar.pi.gov.br

Focos de Calor no Piauí

| PIAUI | | | | | | | | | | | | | |
|---------------------------------------|----------|----------|-----------|-----------|-----------|-----------|------------|------------|------------|-----|-----|-----|-------------|
| Ano | Jan | Fev | Mar | Abril | Maior | Junho | Julho | Ago | Set | Out | Nov | Dez | Total |
| 2017 | 85 | 24 | 25 | 25 | 50 | 193 | 643 | 1572 | 2099 | | | | 4716 |
| MUNICÍPIOS PRIORITÁRIOS DO PROCERRADO | | | | | | | | | | | | | |
| Ano/2017 | Jan | Fev | Mar | Abril | Maior | Junho | Julho | Ago | Set | Out | Nov | Dez | Total |
| BAIXA GRANDE DO RIBEIRO | 1 | 0 | 2 | 10 | 12 | 15 | 24 | 69 | 126 | | | | 259 |
| CURRAIS | 0 | 0 | 0 | 2 | 0 | 6 | 12 | 12 | 31 | | | | 63 |
| PALMEIRA DO PIAUI | 0 | 0 | 0 | 0 | 0 | 0 | 0 | 15 | 16 | | | | 31 |
| RIBEIRO GONÇALVES | 1 | 0 | 1 | 2 | 1 | 6 | 51 | 72 | 123 | | | | 257 |
| SANTA FILOMENA | 0 | 0 | 1 | 0 | 0 | 12 | 13 | 40 | 101 | | | | 167 |
| URUCUI | 1 | 2 | 9 | 4 | 4 | 39 | 76 | 157 | 399 | | | | 691 |
| TOTAL | 3 | 2 | 13 | 18 | 17 | 78 | 176 | 365 | 796 | | | | 1468 |

| Município com maiores índices de focos de calor. (18/09/2017) | | Quantidade |
|---------------------------------------------------------------|-------------------------|------------|
| 1 | Uruçuí | 399 |
| 2 | Baixa Grande Do Ribeiro | 126 |
| 3 | Ribeiro Gonçalves | 123 |
| 4 | Santa Filomena | 101 |
| 5 | Sebastião Leal | 82 |
| 6 | Jerumenha | 53 |
| 7 | São Pedro Do Piauí | 51 |
| 8 | Gilbués | 49 |
| 9 | Guaribas | 47 |
| 10 | Florianópolis | 44 |

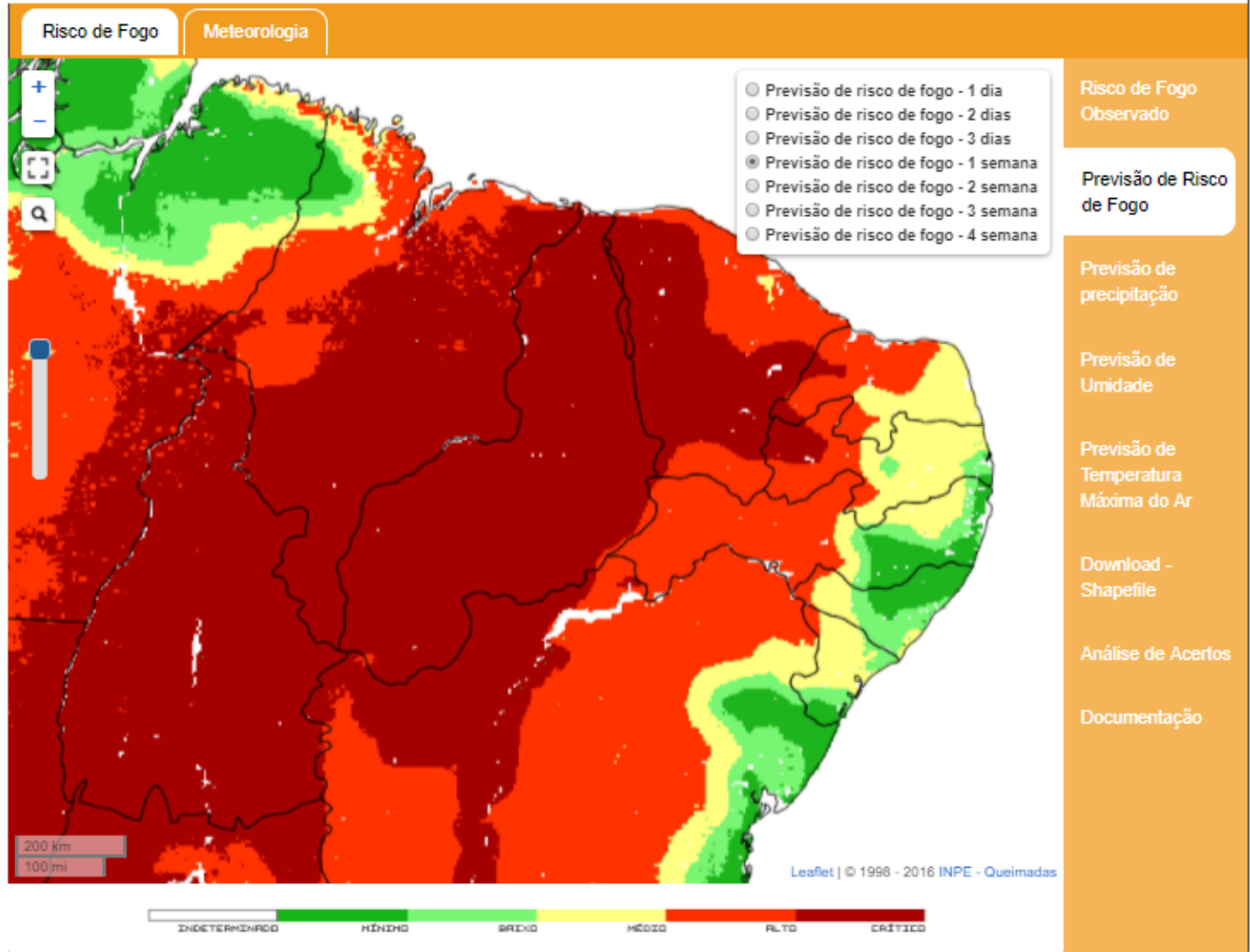
Obs.: Conforme informações sobre as condições meteorológicas descritas neste boletim, observa-se o elevado risco de ocorrência de incêndios florestais para os municípios acima relacionados na tabela com informações disponíveis sobre os maiores índices de focos de calor para o Estado do Piauí.

Risco de Fogo

Risco de Fogo / Meteorologia

Risco de Fogo > Previsão de Risco de Fogo

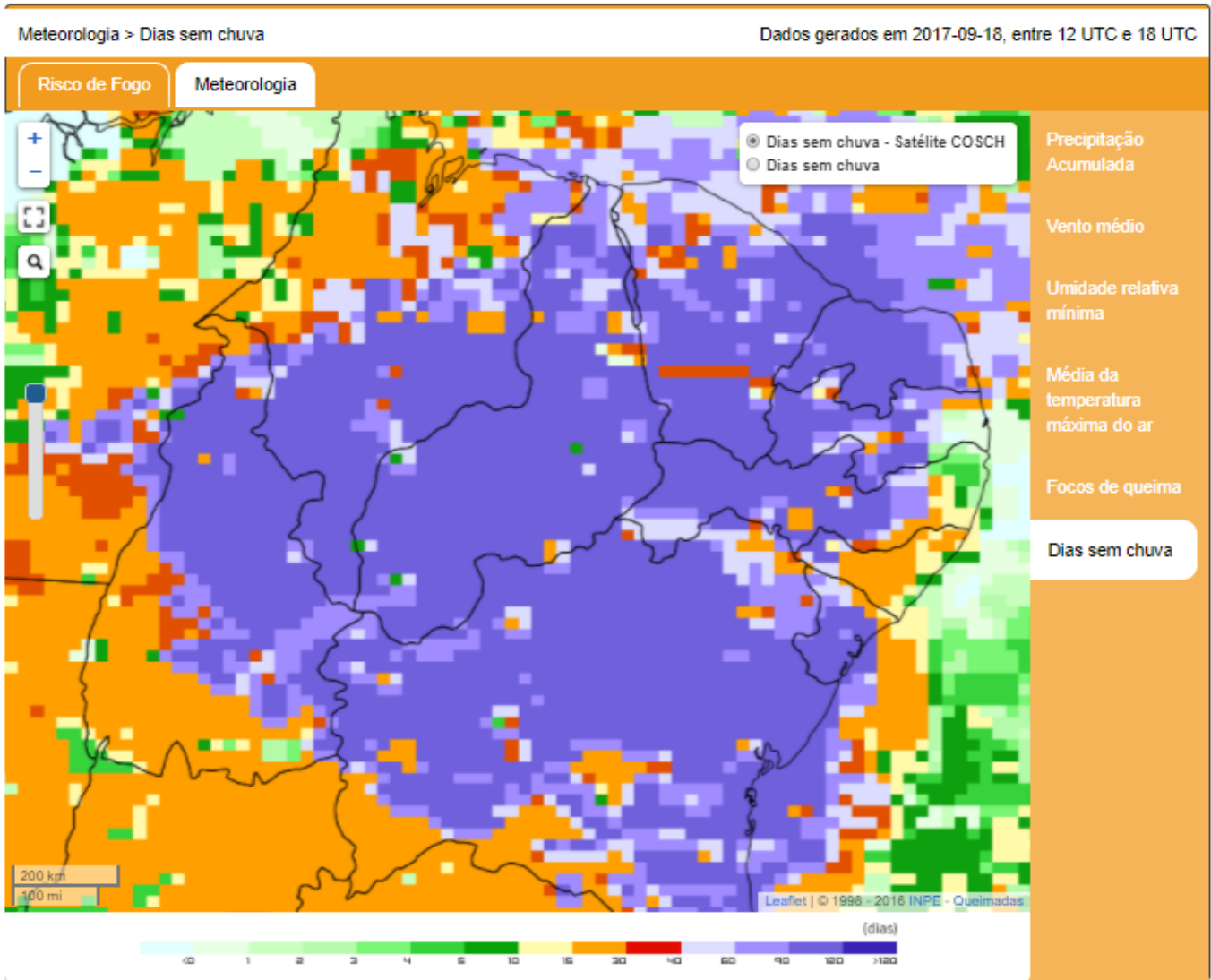
Dados gerados em 2017-09-18, entre 12 UTC e 18 UTC



Fonte: Inpe (Programa Queimadas)

Dias sem chuva

Risco de Fogo / Meteorologia



Fonte: Inpe (Programa Queimadas)

Umidade Relativa Mínima

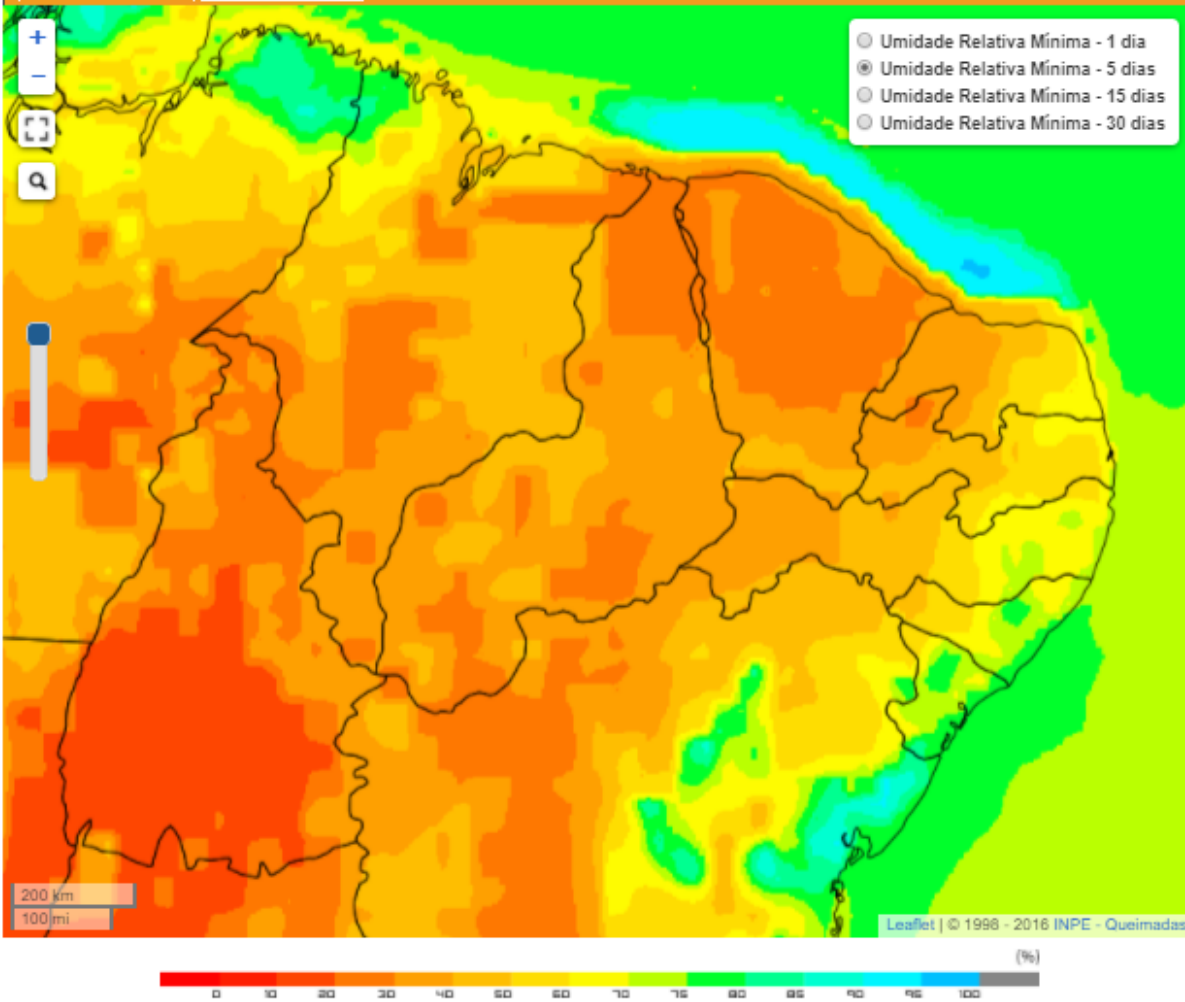
Risco de Fogo / Meteorologia

Meteorologia > Umidade relativa mínima

Dados gerados em 2017-09-18, entre 12 UTC e 18 UTC

Risco de Fogo

Meteorologia



Precipitação Acumulada

Vento médio

Umidade relativa mínima

Média da temperatura máxima do ar

Focos de queima

Dias sem chuva

Fonte: Inpe (Programa Queimadas)